

СОГЛАСОВАНО:

Заместитель главы администрации
Камышловского городского округа
Е.А. Бессонов

« 13 » июля 2020 г.

СОГЛАСОВАНО:

Начальник ОГИБДД
МО МВД России
«Камышловский»
Капитан полиции
Д.В. Каюев

« 13 » июля 2020 г.

УТВЕРЖДАЮ:

Директор

МАОУ «Школа № 7» КГО
Р.Р. Соколова

« 13 » июля 2020 г.



ПАСПОРТ

дорожной безопасности образовательного учреждения

(типовой)

МУНИЦИПАЛЬНОЕ АВТОНОМНОЕ ОБЩЕОБРАЗОВАТЕЛЬНОЕ УЧРЕЖДЕНИЕ
«ШКОЛА №7»
КАМЫШЛОВСКОГО ГОРОДСКОГО ОКРУГА

2020г.

Общие сведения

Муниципальное автономное общеобразовательное учреждение
основная общеобразовательная школа №7 Камышловского городского округа

Юридический адрес: Свердловская область, г.Камышлов, ул.Красных
Партизан, 2а

Фактический адрес: Свердловская область, г.Камышлов, ул.Красных
Партизан, 2а

Руководители образовательного учреждения:

Директор (руководитель) Соколова Р.Р., телефон 2-41-83

Заместитель директора
по УВР Светлакова Н.В., телефон 5-04-01

Ответственные работники
муниципального органа
образования Чупина О.В., телефон 3-39-72

Ответственные от
Госавтоинспекции Голубев А.А. инспектор ДиОД., телефон 2-01-29
Саласкевич Л.В. инспектор по пропаганде

Ответственные работники
за мероприятия по профилактике
детского травматизма Михайлис И.В., телефон 2-03-57

Количество учащихся - 257 учащихся

Наличие уголка по БДД – имеется в фойе на 1 этаже, в каждом классном уголке имеется страничка по ПДД

Наличие класса по БДД – имеется

Наличие автогородка (площадки) по БДД – имеется

Наличие автобуса в образовательном учреждении - имеется

Владелец автобуса - МАОУ "Школа № 7" КГО

Время занятий в образовательном учреждении:

1-ая смена: с 8.30 по 14.30 (период)

Кружок ЮИД вторник с 13.50 по 14.30

среда с 13.50 по 14.30

Телефоны оперативных служб:

01- пожарная часть

02 – дежурная часть ОВД

03 – скорая помощь

Содержание

I. План-схемы образовательного учреждения.

1. Район расположения образовательного учреждения, пути движения транспортных средств и детей (обучающихся, воспитанников).
2. Организация дорожного движения в непосредственной близости от образовательного учреждения с размещением соответствующих технических средств организации дорожного движения, маршруты движения детей и расположение парковочных мест.
3. Маршруты движения организованных групп детей от образовательного учреждения к стадиону, парку или спортивно-оздоровительному комплексу.
4. Пути движения транспортных средств к местам разгрузки/погрузки и рекомендуемые безопасные пути передвижения детей по территории образовательного учреждения.

II. Информация об обеспечении безопасности перевозок детей специальным транспортным средством (автобусом).

1. Общие сведения.
2. Маршрут движения автобуса до образовательного учреждения.
3. Безопасное расположение остановки автобуса у образовательного учреждения.

III. Приложения

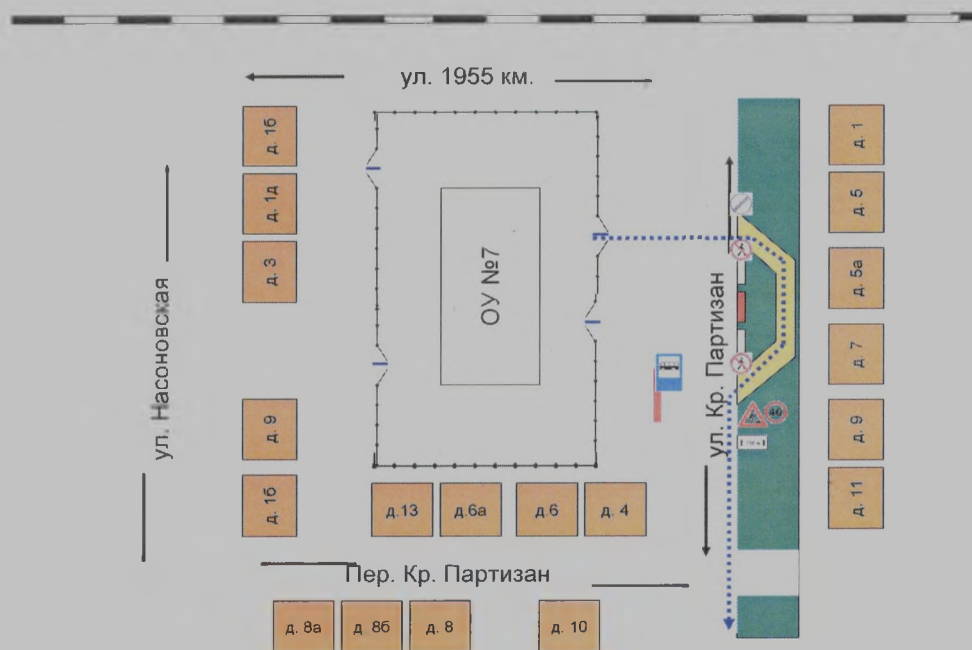
План-схема пути движения транспортных средств и детей (обучающихся, воспитанников) при проведении дорожных ремонтно-строительных работ вблизи образовательного учреждения




Маршрут движения автобуса до образовательного учреждения



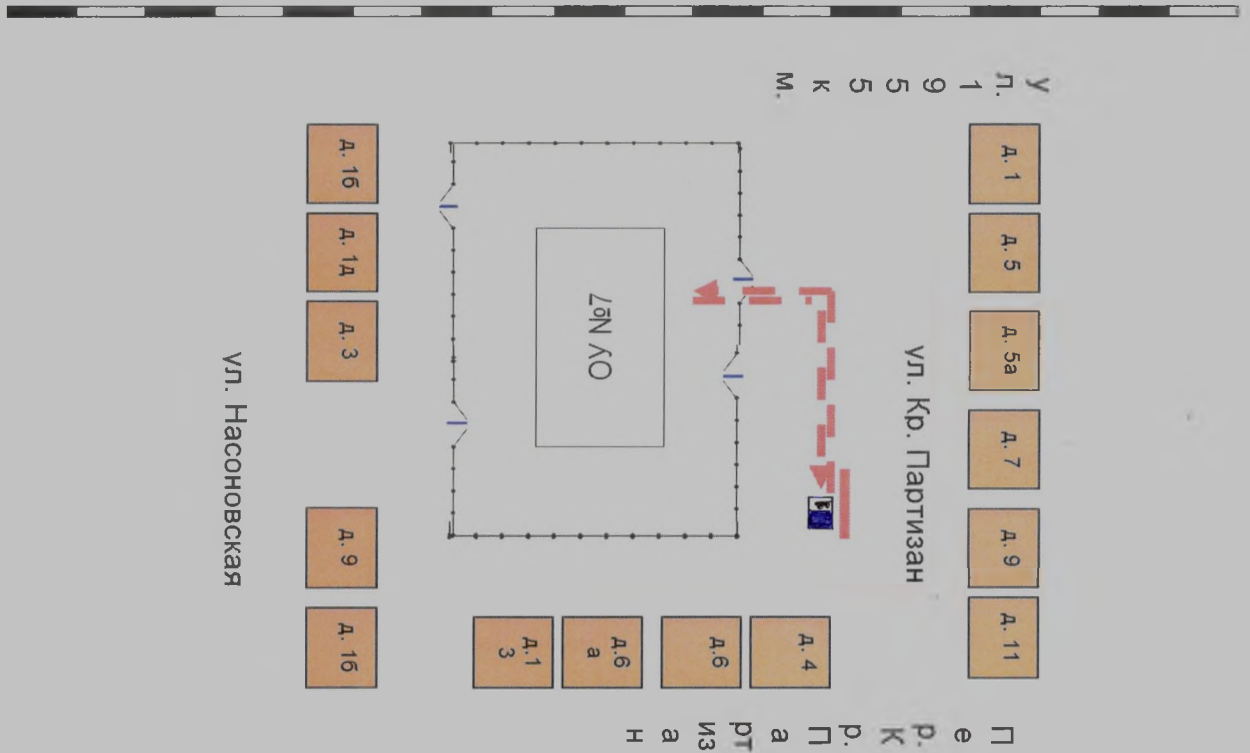
↔ - маршрут движения автобуса ОУ

**План – схема пути движения транспортных средств и детей
(обучающихся, воспитанников)
при проведении дорожных ремонтно-строительных работ
вблизи образовательного учреждения**



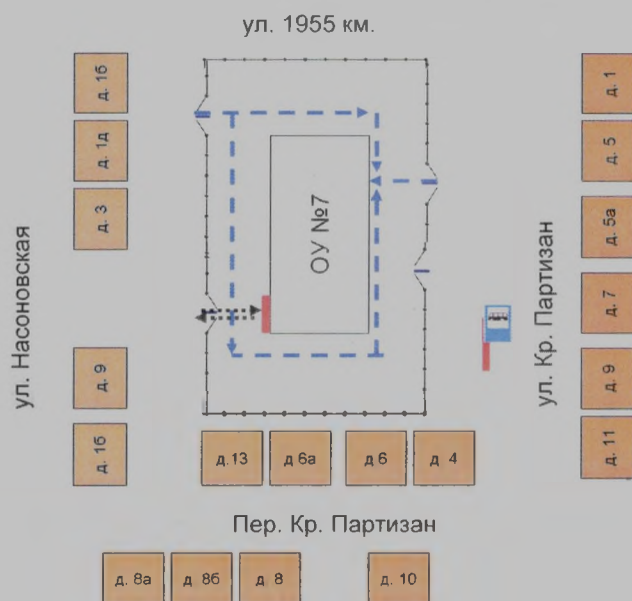
-  - временная пешеходная дорожка
-  - направление движения транспортного потока
-  - рекомендуемое направление движения детей (учеников)




Безопасное расположение остановки автобуса у образовательного учреждения



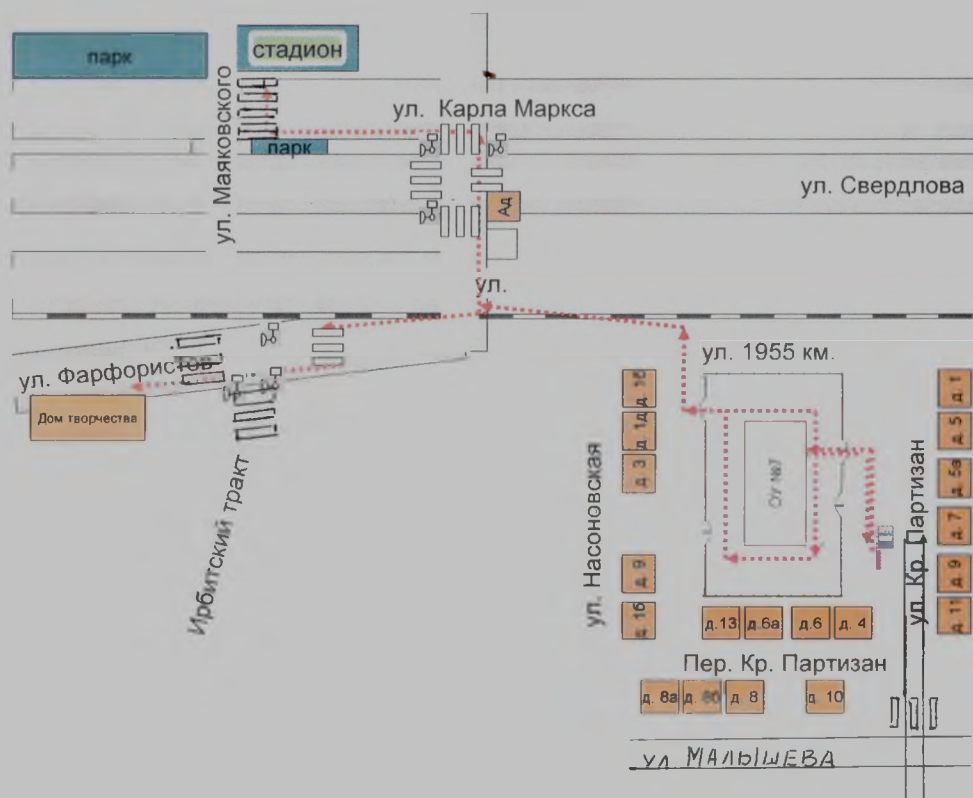
- движение автобуса
- движение детей и подростков к месту посадки/высадки
- место посадки/высадки детей и подростков





Пути движения транспортных средств к местам разгрузки/погрузки и рекомендуемые безопасные пути передвижения детей по территории образовательного учреждения



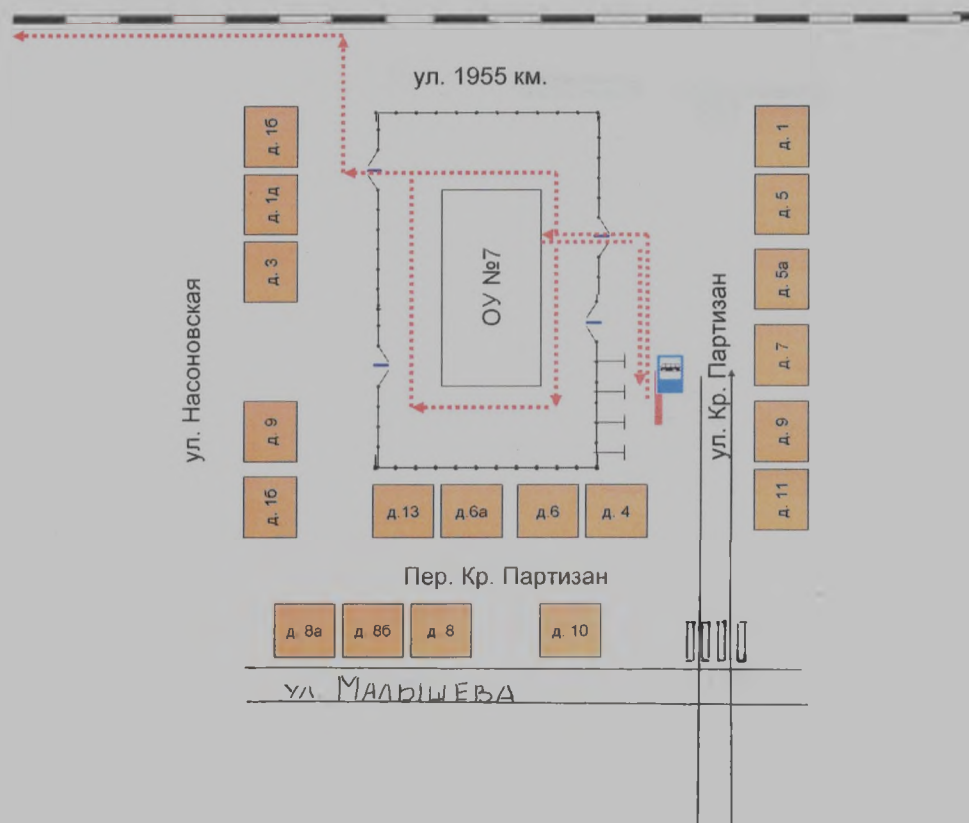
-  - движение грузовых транспортных средств по территории образовательного учреждения
-  - движение детей и подростков на территории образовательного учреждения
-  - место разгрузки/погрузки







Маршруты движения организованных групп детей от образовательного учреждения к стадиону, парку или спортивно-оздоровительному комплексу



-  - жилая застройка
-  - проезжая часть
-  - тротуар
-  - направление безопасного движения группы детей к стадиону, парку или в спортивно оздоровительный комплекс

Район расположения образовательного учреждения, пути движения транспортных средств и детей (обучающихся, воспитанников)



	- жилая застройка
	- проезжая часть
	- тротуар
	- движение детей (учеников) в (из) образовательного учреждения
	- движение транспортных средств
	- парковочные места

